


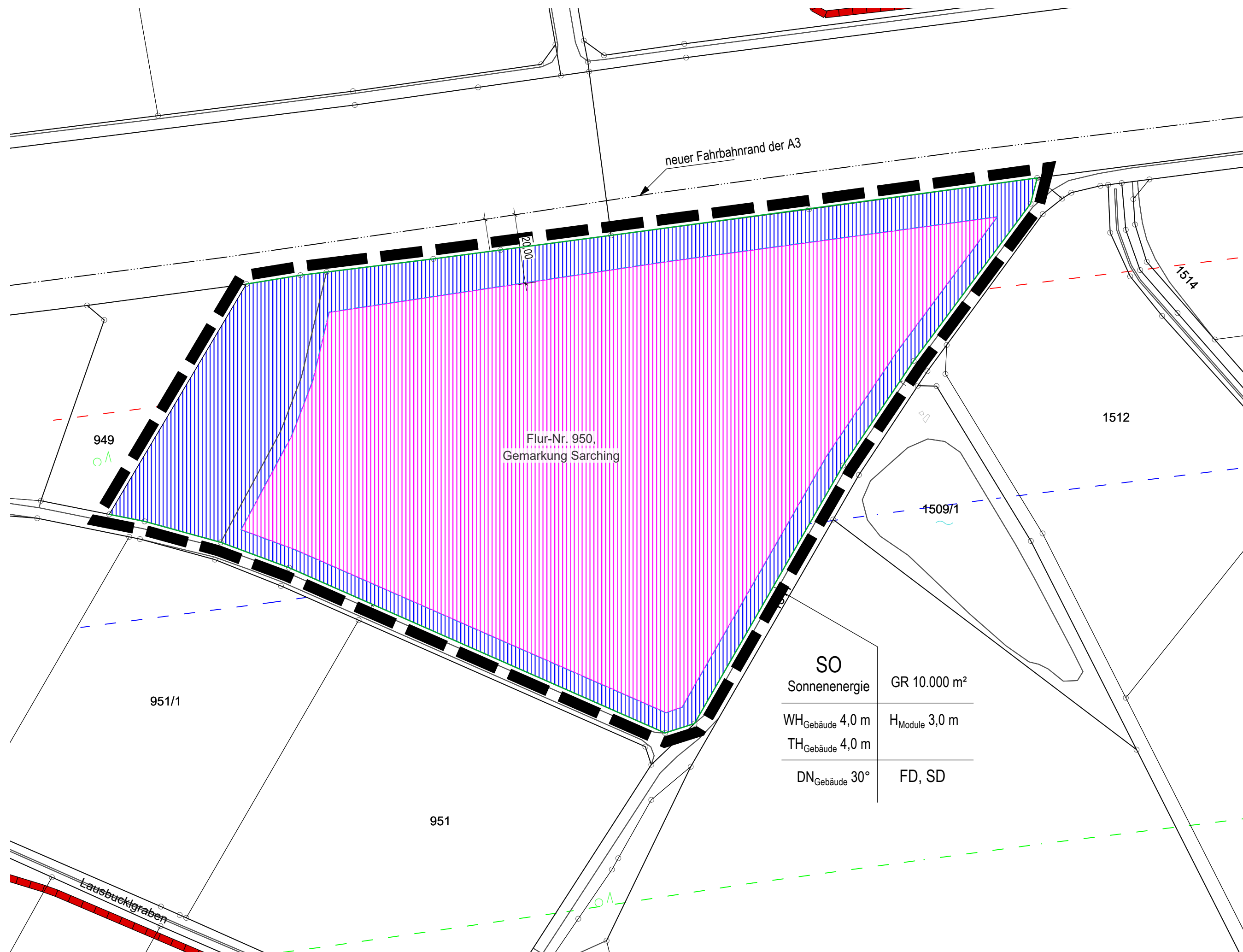


Legende

Zeichnerische und textliche Festsetzungen	Fläche
 Geltungsbereich Bebauungs- und Grünordnungsplan	22.886,00 m ²
 Flächen ohne Nutzungsänderung, z.T. spätere Ausgleichsflächen/ bestehende Waldflächen	6.329,00 m ²
Eingriffsflächen:	
 Eingriff in Gebiete geringer Bedeutung (Landwirtschaftliche Flächen) Sondernutzungsflächen geplant Kompensations-Faktor 0,2	16.557,00 m ²



GEMEINDE BARBING
 VORHABENSBEZOGENER
 BEBAUUNGSPLAN MIT
 GRÜNORDNUNGSPLAN
 FÜR DAS SONDERGEBIET
 "FREIFLÄCHENPHOTOVOLTAIKANLAGEN III"



EINGRIFFSPLAN

MARIA BOSSLE
 LANDSCHAFTSARCHITEKTUR

Am Buchberg 12, 92331 Parsberg
 Tel.: 09492/ 90 26 13
 Fax: 09492/ 90 26 14

DATUM	GEZ.	MASSTAB	PROJ.-NR.
12.11.2020	mB	1 : 1000	547
redaktionell ergänzt nach erfolgter Auslegung entspr. §3 (2) bzw. §4 (2) BauGB am 07.09.2021		PLAN-NR. 0101	INDEX